E07

UBICAZIONE	VIA NOCI N. 32	
DATI CATASTALI	N.C.E.U. FG. 144 P.LLA 431	
PROPRIETA' E/O POSSESSO	LOGROIO NUNZIO	
TIPOLOGIA	ABITAZIONE	
UTILIZZO ATTUALE	ABBANDONATO, PRESENZA DI MATERIALE E RIFIUTI.	
LITOLOGIA	---	
STRUTTURA	MURATURA PORTANTE CON SISTEMI VOLTATI	
EVIDENZE DI DISSESTO	PRESENZA DI LESIONI CAPILLARI	■
	PRESENZA DI LESIONI BEANTI (apertura cm)	■
	VARI SISTEMI DI LESIONI	■
	INFILTRAZIONI D'ACQUA	■
	VUOTI D'ORIGINE PSEUDO-CARSICA	□
	MASSI/BLOCCHI IN PRECARIA INSTABILITA'	■
	DISTACCHI E/O CROLLI GIA' AVVENUTI	■
	DISSESTO DI ELEMENTI ANTROPICI	□
QUALITA' DEL SISTEMA MURARIO	PESSIMO	■
	BUONO	□
	OTTIMO	□
ELEMENTI A RISCHIO	EDIFICI	□
	ABITAZIONI ISOLATE	□
	STRADE	■
	ALTRO	□
PRESENZA DI INTERVENTI PREGRESSI	INTERVENTI DI PRESIDIO	□
	INTERVENTI DI CONSOLIDAMENTO	□
SUSCETTIBILITA' DA CROLLI	BASSA	□
	MEDIA	□
	MEDIO-ALTA	□
	ALTA	■
PRESENZA DI IMPIANTI E SOTTOSERVIZI	ELETTRICO	□
	FOGNARIO	□
	IDRICO	□
	ACQUA BIANCHE	□
INDICAZIONI	NESSUNA	□
	CONTROLLO INFILTRAZIONI D'ACQUA	□
	MONITORAGGIO	□
	URGENZA D'INTERVENTI	■

NOTE
Fabbricato composto da un solo piano, unico vano, con accesso diretto da dall'alveo della gravina. Costruito in muratura portante e sistema voltato interno. Il fabbricato è allo stato di rudere.

E08

UBICAZIONE	VIA BURRONE N. 27-29-31-33-35-37-39-41-43-45 VIA CARROZZOLI N. 2-4-6	
DATI CATASTALI	N.C.E.U. FG. 144 P.LLA 556 SUBB. 1-2-3-5-6-8; N.C.E.U. FG. 144 P.LLA 560 SUBB. 1-2; N.C.E.U. FG. 144 P.LLA 561 SUBB. 1-2-3; N.C.E.U. FG. 144 P.LLA 563 SUBB. 1-2	
PROPRIETA' E/O POSSESSO	GALANTE P. - BRUNO G. - TUSEO G. - RIBECCO L. - PASSARELLI G. - PASSARELLI L. - RICCIARDI V. - PERRINI M. - GIGANTE A.	
TIPOLOGIA	ABITAZIONE, LABORATORIO, DEPOSITO	
UTILIZZO ATTUALE	ABBANDONATO, PRESENZA DI MATERIALE E RIFIUTI.	
LITOLOGIA	---	
STRUTTURA	MURATURA PORTANTE CON SISTEMI VOLTATI	
EVIDENZE DI DISSESTO	PRESENZA DI LESIONI CAPILLARI	■
	PRESENZA DI LESIONI BEANTI (apertura cm)	■
	VARI SISTEMI DI LESIONI	■
	INFILTRAZIONI D'ACQUA	■
	VUOTI D'ORIGINE PSEUDO-CARSICA	□
	MASSI/BLOCCHI IN PRECARIA INSTABILITA'	■
	DISTACCHI E/O CROLLI GIA' AVVENUTI	■
	DISSESTO DI ELEMENTI ANTROPICI	□
QUALITA' DEL SISTEMA MURARIO	PESSIMO	■
	BUONO	□
	OTTIMO	□
ELEMENTI A RISCHIO	EDIFICI	□
	ABITAZIONI ISOLATE	■
	STRADE	■
	ALTRO	□
PRESENZA DI INTERVENTI PREGRESSI	INTERVENTI DI PRESIDIO	□
	INTERVENTI DI CONSOLIDAMENTO	□
SUSCETTIBILITA' DA CROLLI	BASSA	□
	MEDIA	□
	MEDIO-ALTA	□
	ALTA	■
PRESENZA DI IMPIANTI E SOTTOSERVIZI	ELETTRICO	□
	FOGNARIO	□
	IDRICO	□
	ACQUA BIANCHE	□
INDICAZIONI	NESSUNA	□
	CONTROLLO INFILTRAZIONI D'ACQUA	■
	MONITORAGGIO	■
	URGENZA D'INTERVENTI	■



NOTE
Complesso edilizio posizionato su Via Burrone, con superficie in pianta di circa 435 mq, composto da più unità e più vani. Il complesso edilizio, in muratura portante e sistemi voltati interni, ha una apparecchiatura muraria di scarsa qualità, con pessima qualità delle ammorsature ed elevato quadro fessurativo interno ed esterno. Le condizioni statiche ed i segni del dissesto risultano gravi e diffusi. Elevata e diffusa umidità all'interno dei vani con presenza di crolli e rifiuti.

E09

UBICAZIONE	VIA MATRICE N. 81	
DATI CATASTALI	N.C.E.U. FG. 144 P.LLA 593 SUBB. 2-3	
PROPRIETA' E/O POSSESSO	PROPRIETARI: SANSOLINO V. - NOCCO A. POSSESSO: FERRAMOSCA F.	
TIPOLOGIA	DEPOSITO E UNITA' COLLABENTE	
UTILIZZO ATTUALE	PRESENZA DI MATERIALE	
LITOLOGIA	---	
STRUTTURA	MURATURA PORTANTE CON SISTEMI VOLTATI	
EVIDENZE DI DISSESTO	PRESENZA DI LESIONI CAPILLARI	■
	PRESENZA DI LESIONI BEANTI (apertura cm)	□
	VARI SISTEMI DI LESIONI	■
	INFILTRAZIONI D'ACQUA	■
	VUOTI D'ORIGINE PSEUDO-CARSICA	□
	MASSI/BLOCCHI IN PRECARIA INSTABILITA'	□
	DISTACCHI E/O CROLLI GIA' AVVENUTI	□
	DISSESTO DI ELEMENTI ANTROPICI	□
QUALITA' DEL SISTEMA MURARIO	PESSIMO	■
	BUONO	□
	OTTIMO	□
ELEMENTI A RISCHIO	EDIFICI	□
	ABITAZIONI ISOLATE	□
	STRADE	■
	ALTRO	□
PRESENZA DI INTERVENTI PREGRESSI	INTERVENTI DI PRESIDIO	□
	INTERVENTI DI CONSOLIDAMENTO	□
SUSCETTIBILITA' DA CROLLI	BASSA	□
	MEDIA	□
	MEDIO-ALTA	■
	ALTA	□
PRESENZA DI IMPIANTI E SOTTOSERVIZI	ELETTRICO	□
	FOGNARIO	□
	IDRICO	□
	ACQUA BIANCHE	□
INDICAZIONI	NESSUNA	□
	CONTROLLO INFILTRAZIONI D'ACQUA	■
	MONITORAGGIO	■
	URGENZA D'INTERVENTI	■

NOTE
Complesso edilizio con accesso da Via Matrice e annessa piccola cavità , costruito in muratura portante e sistema voltato interno, ha una apparecchiatura muraria di scarsa qualità, con pessima qualità delle ammorsature, pessimo stato di conservazione ed umidità diffusa.

ST6

UBICAZIONE	VIA MATRICE N. 81	
DATI CATASTALI	N.C.E.U. FG. 144 P.LLA 593 SUBB. 2-3	
PROPRIETA' E/O POSSESSO	PROPRIETARI: SANSOLINO V. - NOCCO A. POSSESSO: FERRAMOSCA F.	
TIPOLOGIA	DEPOSITO E UNITA' COLLABENTE	
UTILIZZO ATTUALE	ABBANDONATO, PRESENZA DI MATERIALE E RIFIUTI.	
LITOLOGIA	CALCARENITE	
STRUTTURA	CAVITA' IPOGEA	
EVIDENZE DI DISSESTO	PRESENZA DI LESIONI CAPILLARI	■
	PRESENZA DI LESIONI BEANTI (apertura cm)	□
	VARI SISTEMI DI LESIONI	■
	INFILTRAZIONI D'ACQUA	■
	VUOTI D'ORIGINE PSEUDO-CARSICA	□
	MASSI/BLOCCHI IN PRECARIA INSTABILITA'	□
	DISTACCHI E/O CROLLI GIA' AVVENUTI	□
	DISSESTO DI ELEMENTI ANTROPICI	■
QUALITA' DEL SISTEMA MURARIO	PESSIMO	■
	BUONO	□
	OTTIMO	□
ELEMENTI A RISCHIO	EDIFICI	□
	ABITAZIONI ISOLATE	■
	STRADE	■
	ALTRO	□
PRESENZA DI INTERVENTI PREGRESSI	INTERVENTI DI PRESIDIO	□
	INTERVENTI DI CONSOLIDAMENTO	□
SUSCETTIBILITA' DA CROLLI	BASSA	□
	MEDIA	□
	MEDIO-ALTA	■
	ALTA	□
PRESENZA DI IMPIANTI E SOTTOSERVIZI	ELETTRICO	□
	FOGNARIO	□
	IDRICO	□
	ACQUA BIANCHE	□
INDICAZIONI	NESSUNA	□
	CONTROLLO INFILTRAZIONI D'ACQUA	■
	MONITORAGGIO	■
	URGENZA D'INTERVENTI	■

NOTE
Cavità ipogea connessa a fabbricato, con accesso da Via Matrice, di circa 10 mq. Per quanto riguarda gli elementi di dissesto è presente una lesione verticale nella parte terminale dell'ipogeo. Umidità diffusa e infiltrazioni. Il livello di criticità resta alto per la posizione della piccola cavità, posizionata al di sotto dell'orto del Sig. D'Alessio e in prossimità dei massi posti al di sotto dello stesso orto.

V

UBICAZIONE	VIA MATRICE N. 79	
DATI CATASTALI	NON PRESENTE	
PROPRIETA' E/O POSSESSO	BONGERMINO V.	
TIPOLOGIA	CANTINA/DEPOSITO	
UTILIZZO ATTUALE	CANTINA/DEPOSITO	
LITOLOGIA	CALCARENITE	
STRUTTURA	CAVITA' IPOGEA	
EVIDENZE DI DISSESTO	PRESENZA DI LESIONI CAPILLARI	■
	PRESENZA DI LESIONI BEANTI (apertura cm)	■
	VARI SISTEMI DI LESIONI	■
	INFILTRAZIONI D'ACQUA	□
	VUOTI D'ORIGINE PSEUDO-CARSICA	□
	MASSI/BLOCCHI IN PRECARIA INSTABILITA'	□
	DISTACCHI E/O CROLLI GIA' AVVENUTI	□
	DISSESTO DI ELEMENTI ANTROPICI	□
QUALITA' DEL SISTEMA MURARIO	PESSIMO	□
	BUONO	□
	OTTIMO	□
ELEMENTI A RISCHIO	EDIFICI	■
	ABITAZIONI ISOLATE	□
	STRADE	■
	ALTRO	□
PRESENZA DI INTERVENTI PREGRESSI	INTERVENTI DI PRESIDIO	□
	INTERVENTI DI CONSOLIDAMENTO	□
SUSCETTIBILITA' DA CROLLI	BASSA	□
	MEDIA	□
	MEDIO-ALTA	□
	ALTA	■
PRESENZA DI IMPIANTI E SOTTOSERVIZI	ELETTRICO	■
	FOGNARIO	□
	IDRICO	□
	ACQUA BIANCHE	□
INDICAZIONI	NESSUNA	□
	CONTROLLO INFILTRAZIONI D'ACQUA	□
	MONITORAGGIO	■
	URGENZA D'INTERVENTI	■

NOTE
Cavità di origine artificiale, costituita da un unico ambiente. Presenta un solo ingresso in corrispondenza di Via Matrice. Complessivamente, la cavità, preceduta da un avancorpo aperto di circa 74mq, ha una dimensione in pianta di circa 210 mq, con una estensione di 37 m e altezze interne che mediamente non superano i 4.20 m. Per quanto riguarda gli elementi di dissesto sono evidenti lesioni ad andamento molto continuo, che interessano sia la volta che le pareti. Fratture la cui apertura varia da capillare a centimetrica. A 33.5 m circa, la cavità presenta una piccola finestra che gurada nella parte terminale della cavità U. La cavità riveste interesse di carattere archeologico.

E10

UBICAZIONE	VIA MATRICE N. 7, VICO STORTO	
DATI CATASTALI	N.C.E.U. FG. 144 P.LLA 589 SUBB. 1-2; N.C.T. FG. 144 P.LLA 590	
PROPRIETA' E/O POSSESSO	D'ALESSIO V.	
TIPOLOGIA	ABITAZIONI E DEPOSITO	
UTILIZZO ATTUALE	ABBANDONATO, PRESENZA DI MATERIALE E RIFIUTI.	
LITOLOGIA	---	
STRUTTURA	MURATURA PORTANTE CON SISTEMI VOLTATI	
EVIDENZE DI DISSESTO	PRESENZA DI LESIONI CAPILLARI	■
	PRESENZA DI LESIONI BEANTI (apertura cm)	■
	VARI SISTEMI DI LESIONI	■
	INFILTRAZIONI D'ACQUA	■
	VUOTI D'ORIGINE PSEUDO-CARSICA	□
	MASSI/BLOCCHI IN PRECARIA INSTABILITA'	□
	DISTACCHI E/O CROLLI GIA' AVVENUTI	□
	DISSESTO DI ELEMENTI ANTROPICI	□
QUALITA' DEL SISTEMA MURARIO	PESSIMO	■
	BUONO	□
	OTTIMO	□
ELEMENTI A RISCHIO	EDIFICI	■
	ABITAZIONI ISOLATE	□
	STRADE	■
	ALTRO	□
PRESENZA DI INTERVENTI PREGRESSI	INTERVENTI DI PRESIDIO	□
	INTERVENTI DI CONSOLIDAMENTO	□
SUSCETTIBILITA' DA CROLLI	BASSA	□
	MEDIA	□
	MEDIO-ALTA	□
	ALTA	■
PRESENZA DI IMPIANTI E SOTTOSERVIZI	ELETTRICO	□
	FOGNARIO	□
	IDRICO	□
	ACQUA BIANCHE	□
INDICAZIONI	NESSUNA	□
	CONTROLLO INFILTRAZIONI D'ACQUA	■
	MONITORAGGIO	■
	URGENZA D'INTERVENTI	■

NOTE
Complesso edilizio con accesso da Vico Storto e Via Matrice. Il fabbricato si sviluppa su due livelli, il primo livello, con accesso da Via Matrice è connesso alla cavità ipogea, che si sviluppa, in parte, sotto il fabbricato del sig. Parisi, si affaccia sull'area del crollo e presenta nella parte anteriore un orto/giardino. Oltre la cavità ipogea, il primo livello presenta due vani con volte a botte, per una superficie in pianta di 65 mq. Al livello superiore, si accede da Vico Storto attraverso un cortile. Il livello superiore è composto da quattro vani per una superficie totale di 154 mq.
Il complesso edilizio, in muratura portante e sistemi voltati interni, ha una apparecchiatura muraria di scarsa qualità, con pessima qualità delle ammorsature ed elevato quadro fessurativo interno ed esterno. Le condizioni statiche ed i segni del dissesto risultano gravi e diffusi. Si rileva che parte dell'orto giardino si sviluppa su massi fratturati e non radicati in prescaria stabilità posizionati su Via Matrice. Elevata e diffusa umidità all'interno dei vani.

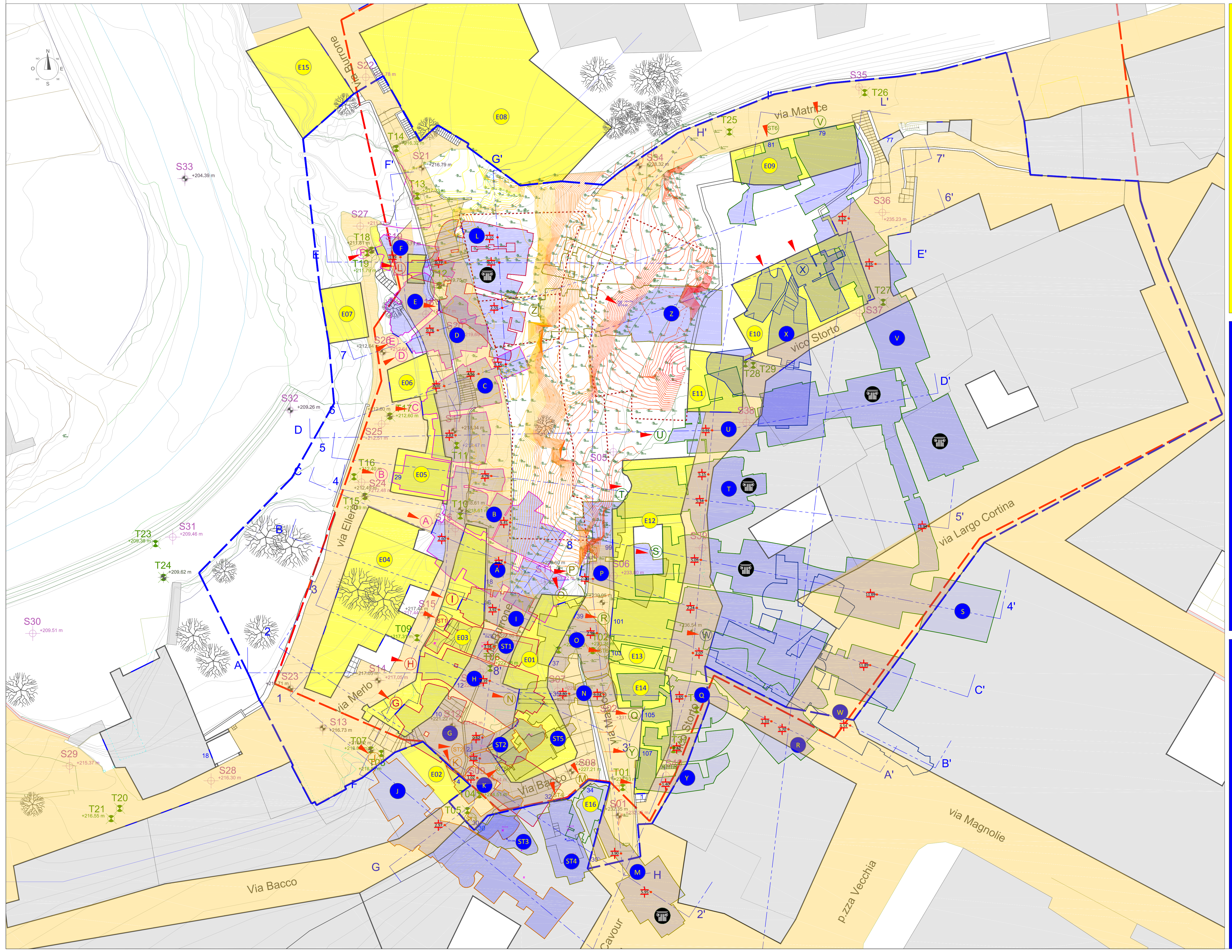

E11

UBICAZIONE	VICO STORTO N. 7	
DATI CATASTALI	N.C.E.U. FG. 144 P.LLA 588	
PROPRIETA' E/O POSSESSO	CHIRINGHELLI A. - PARISI A. - PARISI E. - PARISI F. - PARISI G. - PARISI I. - PARISI O. - PARISI P. - PARISI V.	
TIPOLOGIA	ABITAZIONE	
UTILIZZO ATTUALE	ABBANDONATO, PRESENZA DI MATERIALE	
LITOLOGIA	---	
STRUTTURA	MURATURA PORTANTE CON SISTEMI VOLTATI	
EVIDENZE DI DISSESTO	PRESENZA DI LESIONI CAPILLARI	■
	PRESENZA DI LESIONI BEANTI (apertura cm)	■
	VARI SISTEMI DI LESIONI	■
	INFILTRAZIONI D'ACQUA	□
	VUOTI D'ORIGINE PSEUDO-CARSICA	□
	MASSI/BLOCCHI IN PRECARIA INSTABILITA'	□
	DISTACCHI E/O CROLLI GIA' AVVENUTI	□
	DISSESTO DI ELEMENTI ANTROPICI	□
QUALITA' DEL SISTEMA MURARIO	PESSIMO	■
	BUONO	□
	OTTIMO	□
ELEMENTI A RISCHIO	EDIFICI	■
	ABITAZIONI ISOLATE	□
	STRADE	■
	ALTRO	□
PRESENZA DI INTERVENTI PREGRESSI	INTERVENTI DI PRESIDIO	□
	INTERVENTI DI CONSOLIDAMENTO	□
SUSCETTIBILITA' DA CROLLI	BASSA	□
	MEDIA	□
	MEDIO-ALTA	□
	ALTA	■
PRESENZA DI IMPIANTI E SOTTOSERVIZI	ELETTRICO	□
	FOGNARIO	□
	IDRICO	□
	ACQUA BIANCHE	□
INDICAZIONI	NESSUNA	□
	CONTROLLO INFILTRAZIONI D'ACQUA	■
	MONITORAGGIO	■
	URGENZA D'INTERVENTI	■

NOTE
Fabbricato con acceso da Vico Storto, composto da un solo vano di circa 32 mq, costruito in muratura portante e sistemi voltati interni, ha una apparecchiatura muraria di scarsa qualità, con pessima qualità delle ammorsature ed elevato quadro fessurativo interno ed esterno. Lesione sulla volta di ampiezza pari a circa 1.0 cm che si estende dal pavimento fino in chiave. Distacco del maschio murario (ampiezza di circa 1.5 cm) in corrispondenza della parete che si affaccia su via Matrice, area del crollo. La muratura, lato crollo, è priva di fondazione e poggia interamente su terreno vegetale. Altra criticità è dovuta alla presenza della cavità X al di sotto del fabbricato.

U

UBICAZIONE	VIA MATRICE	
DATI CATASTALI	NON PRESENTE	
PROPRIETA' E/O POSSESSO	RUSSO P.	
TIPOLOGIA	CANTINA/DEPOSITO	
UTILIZZO ATTUALE	ABBANDONATO	
LITOLOGIA	CALCARENITE	
STRUTTURA	IPOGEO	
EVIDENZE DI DISSESTO	PRESENZA DI LESIONI CAPILLARI	■
	PRESENZA DI LESIONI BEANTI (apertura cm)	■
	VARI SISTEMI DI LESIONI	■
	INFILTRAZIONI D'ACQUA	■
	VUOTI D'ORIGINE PSEUDO-CARSICA	□
	MASSI/BLOCCHI IN PRECARIA INSTABILITA'	□
	DISTACCHI E/O CROLLI GIA' AVVENUTI	■
	DISSESTO DI ELEMENTI ANTROPICI	■
QUALITA' DEL SISTEMA MURARIO	PESSIMO	■
	BUONO	□
	OTTIMO	□
ELEMENTI A RISCHIO	EDIFICI	■
	ABITAZIONI ISOLATE	□
	STRADE	■
	ALTRO	□
PRESENZA DI INTERVENTI PREGRESSI	INTERVENTI DI PRESIDIO	□
	INTERVENTI DI CONSOLIDAMENTO	□
SUSCETTIBILITA' DA CROLLI	BASSA	□
	MEDIA	□
	MEDIO-ALTA	□
	ALTA	■
PRESENZA DI IMPIANTI E SOTTOSERVIZI	ELETTRICO	□
	FOGNARIO	□
	IDRICO	□
	ACQUA BIANCHE	□
INDICAZIONI	NESSUNA	□
	CONTROLLO INFILTRAZIONI D'ACQUA	■
	MONITORAGGIO	■
	URGENZA D'INTERVENTI	■

NOTE
Cavità di origine artificiale con acceso da Via Matrice, connessa a fabbricato, crollato, composta da un unico ambiente che si estende per 27.50 m, e due appendici laterali di cui una, quella di destra, connessa all'appendice della cavità S. La cavità ha superficie totale di circa 196 mq, con altezze che in media non superano i 4.30 m. Per quanto riguarda gli elementi di dissesto sono presenti sotto forma di lesioni e fratture in volta, da capillari ad apertura centimetrica, in direzione parallela a Via Matrice. La cavità riveste interesse di carattere archeologico.

X

UBICAZIONE	VIA MATRICE N. 7	
DATI CATASTALI	NON PRESENTE	
PROPRIETA' E/O POSSESSO	D'ALESSIO V.	
TIPOLOGIA	CANTINA/DEPOSITO	
UTILIZZO ATTUALE	ABBANDONATO	
LITOLOGIA	CALCARENITE	
STRUTTURA	IPOGEO	
EVIDENZE DI DISSESTO	PRESENZA DI LESIONI CAPILLARI	■
	PRESENZA DI LESIONI BEANTI (apertura cm)	■
	VARI SISTEMI DI LESIONI	■
	INFILTRAZIONI D'ACQUA	■
	VUOTI D'ORIGINE PSEUDO-CARSICA	□
	MASSI/BLOCCHI IN PRECARIA INSTABILITA'	□
	DISTACCHI E/O CROLLI GIA' AVVENUTI	■
	DISSESTO DI ELEMENTI ANTROPICI	■
QUALITA' DEL SISTEMA MURARIO	PESSIMO	■
	BUONO	□
	OTTIMO	□
ELEMENTI A RISCHIO	EDIFICI	■
	ABITAZIONI ISOLATE	□
	STRADE	■
	ALTRO	□
PRESENZA DI INTERVENTI PREGRESSI	INTERVENTI DI PRESIDIO	□
	INTERVENTI DI CONSOLIDAMENTO	□
SUSCETTIBILITA' DA CROLLI	BASSA	□
	MEDIA	□
	MEDIO-ALTA	□
	ALTA	■
PRESENZA DI IMPIANTI E SOTTOSERVIZI	ELETTRICO	□
	FOGNARIO	□
	IDRICO	□
	ACQUA BIANCHE	□
INDICAZIONI	NESSUNA	□
	CONTROLLO INFILTRAZIONI D'ACQUA	■
	MONITORAGGIO	■
	URGENZA D'INTERVENTI	■

NOTE
Cavità di origine artificiale, costituita da tre ambienti di cui due comunicanti con accesso dalla corte del fabbricato, ed una con accesso diretto dall'orto/giardino. Complessivamente le cavità si estendono per circa 137 mq e altezze interne che mediamente non superano i 3.20 m. Per quanto riguarda gli elementi di dissesto sono presenti sotto forma di lesioni e fratture in volta e sui fianchi, da capillari ad apertura centimetrica. Il livello di criticità della cavità è alto poichè essa è posizionata al limite del crollo di Via Matrice.

Z

UBICAZIONE	VIA BURRONE	
DATI CATASTALI	NON PRESENTE	
PROPRIETA' E/O POSSESSO	PASTORE M.	
TIPOLOGIA	CANTINA/DEPOSITO	
UTILIZZO ATTUALE	ABBANDONATO, PRESENZA DI MATERIALE	
LITOLOGIA	CALCARENITE	
STRUTTURA	MURATURA PORTANTE CON SISTEMI VOLTATI E CAVITA' IPOGEA	
EVIDENZE DI DISSESTO	PRESENZA DI LESIONI CAPILLARI	■
	PRESENZA DI LESIONI BEANTI (apertura cm)	■
	VARI SISTEMI DI LESIONI	■
	INFILTRAZIONI D'ACQUA	■
	VUOTI D'ORIGINE PSEUDO-CARSICA	□
	MASSI/BLOCCHI IN PRECARIA INSTABILITA'	□
	DISTACCHI E/O CROLLI GIA' AVVENUTI	■
	DISSESTO DI ELEMENTI ANTROPICI	□
QUALITA' DEL SISTEMA MURARIO	PESSIMO	■
	BUONO	□
	OTTIMO	□
ELEMENTI A RISCHIO	EDIFICI	□
	ABITAZIONI ISOLATE	□
	STRADE	■
	ALTRO	□
PRESENZA DI INTERVENTI PREGRESSI	INTERVENTI DI PRESIDIO	□
	INTERVENTI DI CONSOLIDAMENTO	□
SUSCETTIBILITA' DA CROLLI	BASSA	□
	MEDIA	□
	MEDIO-ALTA	□
	ALTA	■
PRESENZA DI IMPIANTI E SOTTOSERVIZI	ELETTRICO	□
	FOGNARIO	□
	IDRICO	□
	ACQUA BIANCHE	□
INDICAZIONI	NESSUNA	□
	CONTROLLO INFILTRAZIONI D'ACQUA	■
	MONITORAGGIO	■
	URGENZA D'INTERVENTI	■

NOTE
Cavità di origine artificiale, costituita da un unico ambiente parzialmente crollata e precedentemente connessa a fabbricato con accesso da Via Burrone anch'esso crollato. La cavità si estendeva per circa 26 m, ne restano circa12 m, ma risulta inaccessibile a causa della presenza di massi ciclopici e materie incoerenti sull'accesso. La parte posteriore non crollata presenta fessure trasversali profonde lungo la volta per tutto il suo sviluppo, una fessura subverticale a 45° dal piano calpestio, prosegue in volta fino all'apetura della stessa.

E12

UBICAZIONE	VIA MATRICE N. 91A, VICO STORTO N. 3	
DATI CATASTALI	N.C.E.U. FG. 144 P.LLA 583 SUBB. 1-2	
PROPRIETA' E/O POSSESSO	STRADA F. - PISTOIA A. - PISTOIA C. - PISTOIA G.	
TIPOLOGIA	ABITAZIONE E DEPOSITO	
UTILIZZO ATTUALE	ABBANDONATO, PRESENZA DI MATERIALE E RIFIUTI.	
LITOLOGIA	---	
STRUTTURA	MURATURA PORTANTE CON SISTEMI VOLTATI	
EVIDENZE DI DISSESTO	PRESENZA DI LESIONI CAPILLARI	■
	PRESENZA DI LESIONI BEANTI (apertura cm)	■
	VARI SISTEMI DI LESIONI	■
	INFILTRAZIONI D'ACQUA	■
	VUOTI D'ORIGINE PSEUDO-CARSICA	□
	MASSI/BLOCCHI IN PRECARIA INSTABILITA'	□
	DISTACCHI E/O CROLLI GIA' AVVENUTI	■
	DISSESTO DI ELEMENTI ANTROPICI	□
QUALITA' DEL SISTEMA MURARIO	PESSIMO	■
	BUONO	□
	OTTIMO	□
ELEMENTI A RISCHIO	EDIFICI	■
	ABITAZIONI ISOLATE	□
	STRADE	■
	ALTRO	□
PRESENZA DI INTERVENTI PREGRESSI	INTERVENTI DI PRESIDIO	□
	INTERVENTI DI CONSOLIDAMENTO	□
SUSCETTIBILITA' DA CROLLI	BASSA	□
	MEDIA	□
	MEDIO-ALTA	□
	ALTA	■
PRESENZA DI IMPIANTI E SOTTOSERVIZI	ELETTRICO	□
	FOGNARIO	□
	IDRICO	□
	ACQUA BIANCHE	□
INDICAZIONI	NESSUNA	□
	CONTROLLO INFILTRAZIONI D'ACQUA	■
	MONITORAGGIO	■
	URGENZA D'INTERVENTI	■

NOTE
Complesso edilizio con accesso da Via Matrice, composto da due unità, la prima, lato destro del fabbricato, costituita da una corte interna, con accesso alla cavità S, e scalone d'accesso al vano superiore, la seconda, lato sinistro, costituita da un unico vano connesso alla cavità T. Il fabbricato è stato interessato dal crollo su Via Matrice che ha provocato il crollo di parte della facciata del complesso edilizio. Il complesso edilizio, in muratura portante e sistemi voltati interni, ha una apparecchiatura muraria di scarsa qualità, priva di fondazione, con pessima qualità delle ammorsature ed elevato quadro fessurativo interno ed esterno. Le condizioni statiche ed i segni del dissesto risultano gravi e diffusi anche nelle volte, parzialmente crollate. Elevata e diffusa umidità all'interno dei vani con presenza di crolli e rifiuti. Ulteriore criticità è dovuta alla presenza della cavità P, presente al di sotto del complesso edilizio, anch'essa parzialmente crollata durante l'evento.

T

UBICAZIONE	VIA MATRICE	
DATI CATASTALI	NON PRESENTE	
PROPRIETA' E/O POSSESSO	PISTOIA A. - PISTOIA C. - PISTOIA G.	
TIPOLOGIA	CANTINA/DEPOSITO	
UTILIZZO ATTUALE	ABBANDONATO	
LITOLOGIA	CALCARENITE	
STRUTTURA	IPOGEO	
EVIDENZE DI DISSESTO	PRESENZA DI LESIONI CAPILLARI	■
	PRESENZA DI LESIONI BEANTI (apertura cm)	■
	VARI SISTEMI DI LESIONI	■
	INFILTRAZIONI D'ACQUA	■
	VUOTI D'ORIGINE PSEUDO-CARSICA	□
	MASSI/BLOCCHI IN PRECARIA INSTABILITA'	□
	DISTACCHI E/O CROLLI GIA' AVVENUTI	■
	DISSESTO DI ELEMENTI ANTROPICI	■
QUALITA' DEL SISTEMA MURARIO	PESSIMO	■
	BUONO	□
	OTTIMO	□
ELEMENTI A RISCHIO	EDIFICI	■
	ABITAZIONI ISOLATE	□
	STRADE	■
	ALTRO	□
PRESENZA DI INTERVENTI PREGRESSI	INTERVENTI DI PRESIDIO	□
	INTERVENTI DI CONSOLIDAMENTO	□
SUSCETTIBILITA' DA CROLLI	BASSA	□
	MEDIA	□
	MEDIO-ALTA	□
	ALTA	■
PRESENZA DI IMPIANTI E SOTTOSERVIZI	ELETTRICO	□
	FOGNARIO	□
	IDRICO	□
	ACQUA BIANCHE	□
INDICAZIONI	NESSUNA	□
	CONTROLLO INFILTRAZIONI D'ACQUA	■
	MONITORAGGIO	■
	URGENZA D'INTERVENTI	■



NOTE
Cavità di origine artificiale, connessa a fabbricato, parzialmente crollato, composta da un unico ambiente di circa 66 mq, si estende per circa 10 m con altezze interne che in media non superano i 3.70 m. Chiesa rupestre con presumibile impostazione planimetrica a pianta quadrata, suddivisa in tre navate con abside centrale e lunette laterali. Si registra la presenza di affreschi nell'abside, in elevato stato di degrado. Si rilevano lesioni in volta e sui fianchi, colli pregressi, probabile e pregressa demolizione dei pilastri di separazione delle navate laterali e presenza di umidità diffusa.

S

UBICAZIONE	VIA MATRICE N. 93	
DATI CATASTALI	N.C.E.U. FG. 144 P.LLA 583 SUB. 3	
PROPRIETA' E/O POSSESSO	STRADA F.	
TIPOLOGIA	CANTINA/DEPOSITO	
UTILIZZO ATTUALE	ABBANDONATO, PRESENZA DI MATERIALE	
LITOLOGIA	CALCARENITE	
STRUTTURA	CAVITA' IPOGEA	
EVIDENZE DI DISSESTO	PRESENZA DI LESIONI CAPILLARI	■
	PRESENZA DI LESIONI BEANTI (apertura cm)	■
	VARI SISTEMI DI LESIONI	■
	INFILTRAZIONI D'ACQUA	■
	VUOTI D'ORIGINE PSEUDO-CARSICA	□
	MASSI/BLOCCHI IN PRECARIA INSTABILITA'	□
	DISTACCHI E/O CROLLI GIA' AVVENUTI	■
	DISSESTO DI ELEMENTI ANTROPICI	□
QUALITA' DEL SISTEMA MURARIO	PESSIMO	■
	BUONO	□
	OTTIMO	□
ELEMENTI A RISCHIO	EDIFICI	■
	ABITAZIONI ISOLATE	□
	STRADE	■
	ALTRO	□
PRESENZA DI INTERVENTI PREGRESSI	INTERVENTI DI PRESIDIO	□
	INTERVENTI DI CONSOLIDAMENTO	□
SUSCETTIBILITA' DA CROLLI	BASSA	□
	MEDIA	□
	MEDIO-ALTA	□
	ALTA	■
PRESENZA DI IMPIANTI E SOTTOSERVIZI	ELETTRICO	□
	FOGNARIO	□
	IDRICO	□
	ACQUA BIANCHE	□
INDICAZIONI	NESSUNA	□
	CONTROLLO INFILTRAZIONI D'ACQUA	■
	MONITORAGGIO	■
	URGENZA D'INTERVENTI	■

NOTE
Cavità di origine artificiale con acceso da Via Matrice, connessa a fabbricato E12, e accesso alla cavità da corte interna. Composta da un unico ambiente, di circa 277 mq, che si estende per 42 m, con appendice a sinistra connessa alla cavità U. Le altezze interne in media non superano i 4.50 m. La cavità ha un dislivello rispetto all'ingresso di circa 8.50 m. Per quanto riguarda gli elementi di dissesto, la cavità si presenta in evidente stato di degrado, con presenza diffusa di fessure importanti nella volta e lungo le pareti di ampiezza rilevante. L'ingresso è interessata da crolli con relativa presenza di macerie incoerenti. La cavità riveste interesse di carattere archeologico.

LEGENDA

ACCESSO IPOGEI	
E01	EDIFICIO
C1	CAVITA'
SPESSORE CALOTTA | valore puntuale in metri	
CIVICO	
VIABILITA'	
ZONA ROSSA (Ordinanze n. 15 Reg. COC-2 in data 21.01.2014 e n. 20 Rer. COC-2 in data 22.01.2014)	
AREA DI CANTIERE	
EDIFICI CROLLATI	
CAVITA' DI INTERESSE ARCHEOLOGICO	

CAVITA'

01	A	
02	C	
03	D	
04	E	
05	F	
06	L	
07	K	
08	M	
09	N	
10	O	
11	P	
12	R	
13	ST2	
14	ST3	
15	ST4	

CAVITA' CONNESSE A FABBRICATI

01	B	
02	G	
03	H	
04	ST1	
05	I	
06	J	
07	Q	
08	S	■
09	T	■
10	U	■
11	V	■
12	W	
13	X	■
14	Y	
15	Z	■
16	ST5	
17	ST6	■

FABBRICATI

01	E01	
02	E02	
03	E03	
04	E04	
05	E05	
06	E06	
07	E07	■
08	E08	■
09	E09	■
10	E10	■
11	E11	■
12	E12	■
13	E13	
14	E14	
15	E15	
16	E16	

COMUNE DI GINOSA (TA)

CROLLO DI VIA MATRICE
LAVORI DI INDAGINE E DI RIMOZIONE DEI MATERIALI LAPIDEI E INSTABILI

VARIANTE IN CORSO D'OPERA ART. 132 COMMA 3 D.L. 163/2006

PROGETTO E DIREZIONE LAVORI:
TBR Projects SINCERT
STUDIO ASSOCIATO DI ARCHITETTURA E INGEGNERIA
Via Ospedale, 6 I Laterza I TA
Ing. Massimiliano BISIGNANO

IL R.U.P.
Ing. Giovanni ZIGRINO

ELABORATO	PRELIMINARE	DEFINITIVO	ESECUTIVO	DATA 03.08.2016	TAV
QUADRO GENERALE DELLE CRITICITA'			SCALA 1:200	REVISIONE	QC03